中部横断自動車道（長坂～八千穂）
長野県区間に係る計画調整会議（第２回）
議事概要

１．日　時：平成３０年７月１１日（水）　１０：３０～１１：００

２．場　所：長野県長野合同庁舎　会議室

３．出席者：［構成員］　国土交通省関東地方整備局 長野国道事務所長（議長）
長野県建設部道路建設課長、長野県佐久建設事務所長
小海町産業建設課長、佐久穂町建設課長
川上村産業建設課長、南牧村産業建設課長
南相木村振興課長、北相木村経済建設課長

４．議　事

本調整会議により、長野国道事務所、長野県、小海町、佐久穂町、川上村、南牧村、南相木村、北相木村において、以下の事項を確認した。

■中部横断自動車道（長坂～八千穂）長野県区間の１ｋｍルート帯及びＩＣの概略位置について

・第１回計画調整会議において確認した１ｋｍルート帯の考え方、ＩＣの概略位置の考え方に加え、本年４月の南牧村長からの要望も踏まえ、１ｋｍルート帯（案）及びＩＣの概略位置（案）について提示し、同意された。

・今後、１ｋｍルート帯及びＩＣの概略位置について、長野県、沿線町村、国が連携し、住民へ周知するための地元説明会を開催する。

■その他

・環境影響評価の方法書手続きに早期着手するよう意見があった。

以上

中部横断自動車道（長坂～八千穂）
長野県区間に係る計画調整会議（第2回）

次　第

日　　時：平成30年7月11日（水）　10時30分～

場　　所：長野県長野合同庁舎　会議室

1　開　　会

2　挨　　拶

3　出席者紹介

4　議　　題

（1）中部横断自動車道（長坂～八千穂）長野県区間の
1kmルート帯（案）及びICの概略位置（案）について
［長野国道事務所］　資料－1

（2）その他

5　閉　　会

資料－1

中部横断自動車道（長坂～八千穂）長野県区間の1kmルート帯（案）及びICの概略位置（案）について

平成30年7月11日

長野国道事務所

計画調整会議（第１回）（H29.9.21）からの動き

○ 平成30年4月25日　**中部横断自動車道　早期実現に関する要望（1kmルート帯に関する要望）**
【南牧村長 ⇒ 長野国道事務所長及び長野県建設部道路建設課長】


長野県建設部道路建設課長
下里　巌　様

中部横断
早期実現に

南　牧

国土交通省関東地方整備局長野国道事務所長
塩谷　正広　様

中部横断自動車道
早期実現に関する要望

南　牧　村

【要望内容】

今後公表される1kmルート帯につきましては、南牧村（みなみまきむら）の総意である優良農地や集落などへの影響を極力避けるため、下記事項を反映して頂きますようお願い申し上げます。

一、生産性の高い優良農地に特に配慮すること。

一、国道141号沿線の保育園、小学校、野辺山（のべやま）駅周辺の集落に配慮すること。

一、今回のルート帯の絞り込みの検討にあたっては、上記を踏まえ、現在示されている3kmルート帯内では可能な限り西側とすること。また、現在の幅の異なるルート帯の接合部については、現在示されている1kmルート帯にとらわれず柔軟に検討すること。

中部横断自動車道（長坂～八千穂）長野県区間　1kmルート帯の考え方について

◆ 1kmルート帯の考え方【計画調整会議(第1回)確認（H29.9.21）】

○ 千曲川左岸（国道141号の西側）のルートを原則とする
- 終点となる八千穂高原ICは千曲川左岸であり、渡河が不要
- 国道141号は千曲川左岸に位置しており、右岸側とした場合は渡河が必要となり国道141号へのアクセス性等が劣る

○ できる限り国道141号と併走
- 現在の国道141号沿いにあるJA集荷所・病院等へのアクセス性に配慮
- 災害時に広域迂回とならないよう配慮
- 山側を通過することによる構造物増加、コスト増に配慮

○ 個別のコントロールとして以下に配慮
- 松原湖の自然環境に配慮（八ヶ岳中信高原国定公園の一部）
- できる限り、土地利用（小海駅周辺市街地、集落、別荘地、優良農地）に配慮

◆ 南牧村の1kmルート帯に関する要望【H30.4.25】

○ 生産性の高い優良農地に特に配慮すること。

○ 国道141号沿線の保育園、小学校、野辺山駅周辺の集落に配慮すること。

○ 今回のルート帯の絞り込みの検討にあたっては、上記を踏まえ、現在示されている3kmルート帯内では可能な限り西側とすること。また、現在の幅の異なるルート帯の接合部については、現在示されている1kmルート帯にとらわれず柔軟に検討すること。

中部横断自動車道（長坂～八千穂）長野県区間　ICの概略位置の考え方について

◆ ICの概略位置の考え方【計画調整会議(第１回)確認（H29.9.21）】

○ ICは以下の3箇所を基本

○ 小海町（こうみまち）

- 小海（こうみ）駅周辺市街地、佐久（さく）総合病院小海（こうみ）分院、松原湖（まつばらこ）へのアクセス性に配慮
- 北相木村（きたあいきむら）、南相木村（みなみあいきむら）への主要アクセス道路（県道川上佐久（かわかみさく）線）への接続に配慮

○ 南牧村海ノ口（みなみまきむらうみのくち）付近

- 南牧村（みなみまきむら）役場、集落へのアクセス性に配慮
- 北相木村（きたあいきむら）、南相木村（みなみあいきむら）へのアクセス村道への接続に配慮

○ 南牧村野辺山（みなみまきむらのべやま）付近

- 集落、観光地、JA集荷所へのアクセス性に配慮
- 川上村（かわかみむら）へのアクセス村道への接続に配慮

中部横断自動車道（長坂～八千穂）長野県区間

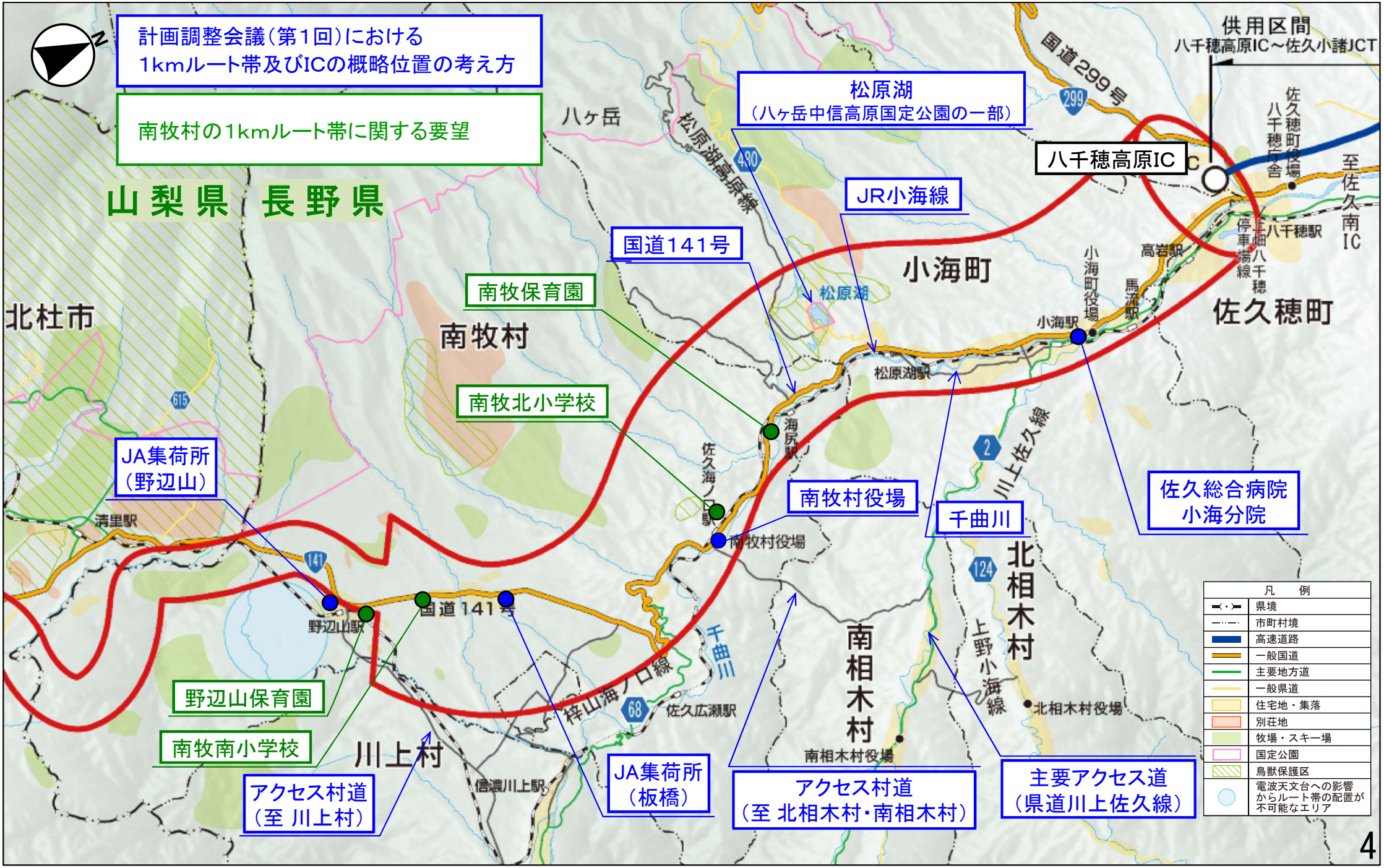

中部横断自動車道（長坂～八千穂）長野県区間　1kmルート帯（案）及びICの概略位置（案）

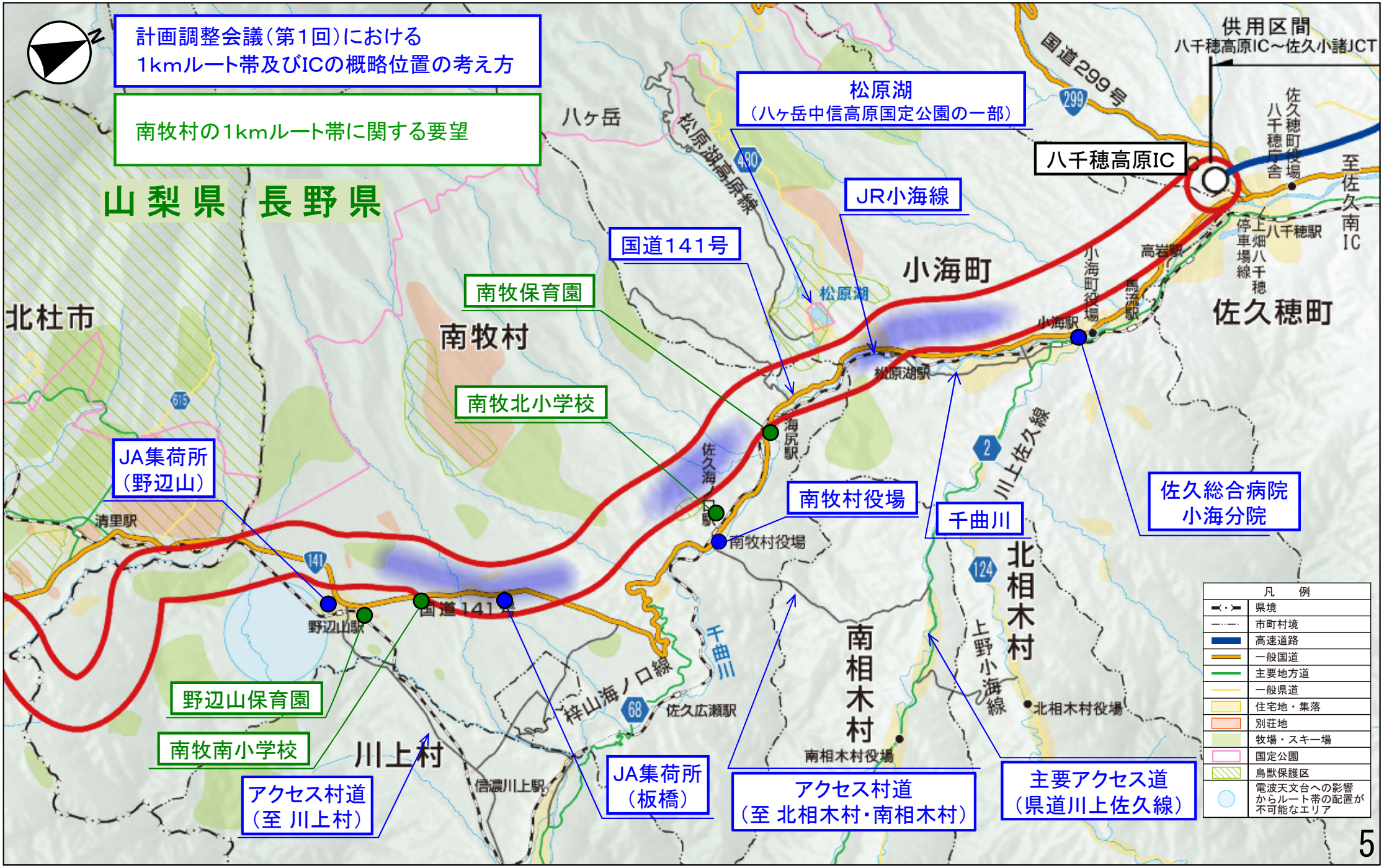

中部横断自動車道（長坂～八千穂） 1kmルート帯（案）及びICの概略位置（案）